

Bevezető gondolatok

Szökő évente érdemes elmélkednünk azon, milyen szerencsés helyzetben vagyunk. Minden évben irigylésre méltóan változatos programtervet tudunk végrehajtani, melyhez elegendő pénzügyi forrást biztosítanak az egyesületeink. Van néhány lelkes túravezető, programszervező, akik szabadidejükben, önkéntes munkában fantasztikus kirándulásokat, eseményeket gondolnak ki és terveznek, szerveznek meg.

A programok népszerűek, néha túl népszerűek. Természetes tehát, hogy a busz-, szállásfőrhely vagy a rendezvény jellegéből adódó létszámkorlát miatt egy-egy programról valaki lemarad. És ezen senkinek sem érdemes megsértődnie. Az igazi szerencse ebben az, hogy nem mindig ugyanaz a valaki. Szóval a programokon bárki részt vehet, csemegézzon hát mindenki!

Személyesen azt szeretjük az éves programunkban, hogy egyszerre igaz rá: vannak hagyományaink és mindig van valami újdonság, kis kaland is. Az idei év sem kivétel.

Tizenhét egynapos gyalogos kirándulás mellett áprilisban kerékpáros és májusban gyalogos teljesítménytúrákon is kipróbálhatjátok magatok. Ráadásul ezek a programok a Dél-Mezőföld megismerésében kínálnak további elmélyülést, akárcsak az október eleji, ismét új útvonalon haladó őszi gyaloglónap. Az éjszakai kerékpározás a környékünk felfedezésének - lássuk be - egy sajátos módja, de azért ne hagyjuk ki ebből a felsorolásból. Az egyhetes kerékpártúrák sorában idén Fejér megyén sor. Nyáron ezen kívül Dömötör Sátor Gyerektábor és Magas-Tátra a kínálat. Az országjárás-honismeret következő állomása Kőszeg lesz, most éppen egy őszi hosszú hétvégén.

A turistaévodot szokásosan a Mikulás-túrán zárjuk, idén azonban szilveszter előtt is lesz egy paksi, Paks-környéki séta Beigli-túra névvel.

Néhányan idén is versenyeznek az országos tájékozdási bajnokságokban, lehet hozzájuk csatlakozni. De remek lehetőség a túraversenyzés megismerésére az idén az Ürgemezőn zajló Bakancsos Atom Kupa, ahol a legkezdőbbek sem fognak elveszni. A Gyalogtúrázók Országos Találkozóját Gyenesdiáson rendezik, úgy tűnik, egy túraverseny-rendezéssel csatlakozunk a programhoz, ezért várhatóan meglebegtetjük, érdekel-e más is a négynapos esemény.

A füzetben található programelőzetesekhez képest még történhet változás, keressétek a részletesebb kiírásokat a demeteres honlapon. Ha hírlevélre feliratkoztok, egyetlen új hírről sem maradtok le. Az innovációt kedvelők öröme fenn vagyunk a facebook-on is, Demeter Egyesület néven.

Az ASE tagság érvényesítésével kapcsolatban újítás, hogy tagsági kártya készül, melyhez fotót szükséges küldeni. A feladat összefogását Jakab Albi vállalta magára.

A Demeter tagsággal kapcsolatos teendőket a tagok ismerik.

A lelkesedés mérésére idén új ötletünk támadt. Vegyetek részt minél több érdekes programon, de nem a mennyiség számít. Legyetek aktívak idén kicsit másképp is. Az évvégi lelkesedésmérésben a következők fognak számítani:

- szöveges élménybeszámoló fogalmazása (és átküldése a demeter@dmtr.hu címre),
- fotók küldése (személyenként egy-egy eseményről legfeljebb öt fotót bírnunk megnézni, szintén e-mailben küldve),
- bármilyen más kreatív dokumentálás a programokról (rajz, festmény, tűzománc, kispasztika) legkésőbb a Mikulás-túra előtt egy héttel leadva,
- önkéntes munka.

Turistabarát időjárást, sok szabadidőt, remek kirándulásokat kívánunk!

Török Erzsébet, Jakab Éva, Jakab Albert



2012. január 7.

ASE/DEMETER program

Újévköszöntő, pótszilveszteri túra

Túravezető: Péter Imre
Útvonal: Németkér – Cseresznyés – Paks
Indulás: 8 órakor a buszpályaudvarról
Táv, szint: 15 km, 200 m
Nehézségi fokozat: könnyű
Utazási hozzájárulás: a buszjegyet mindenki önállóan fizeti.

2012. február 4.

ASE program

Szekszárdi-dombság

Túravezető: Gergely László
Útvonal: Kakasd – Öreg-hegy – Óriás-hegy – Bükkös erdő - Szálka
Indulás: 7³⁰ órakor a VMK parkolóból
Táv, szint: 14 km; 310 m
Nehézségi fokozat: könnyű
Utazási hozzájárulás: ASE tagoknak 500 Ft; Demeter tagoknak 600 Ft; vendégeknek 1000 Ft

2012. február 18.

DEMETER program

Farsang

Főszervező: Török Erzsébet
Egyéb információ: Az idén is sikerül még a böjti időszak előtt a farsang farkát megcsípni, egy remek mulatozásra. A zenészünk már hangol, rajta nem fog múlni a jó hangulat. A koncepción még dolgozom, és remélem, mire a kiírásnak meg kell jelennie, kitalálom. Segítségére ennél a programnál is szükségem lesz, számítok rátok. (te)

Mecsek

Túravezető:	Jakab Albert
Útvonal:	Orfű – Büdös-kúti kulcsosház – Zsidó-völgy – Nagy-Mély-völgy – Petnyák-völgy – Melegmányi-völgy – Tripammer fa – Ezeréves
Indulás:	7 órakor a VMK parkolóból
Táv, szint:	15 km; 400 m
Nehézségi fokozat:	közepes
Utazási hozzájárulás:	ASE tagoknak 600 Ft; Demeter tagoknak 700 Ft; vendégeknek 1100 Ft

Petőfi Sándor kerékpáros emléktúra

Túravezető:	Gergely László
Útvonal:	Paks – Kölesd – Borjád – Nagydorog – Paks
Indulás:	8 órakor a VMK parkolóból
Táv, szint:	62 km; 450 m
Nehézségi fokozat:	nehéz
Egyéb információ:	Ezzel a túrával indul a kerékpáros szezon, reméljük az időjárás is velünk lesz és szép tavaszi időben tekerünk végig ezen az immár hagyományos emléktúrán. A túra során meglátogatjuk a közelben található Petőfi Sándor életéhez kapcsolódó emlékhelyeket. (megjegyzés: Ha az időjárási körülmények miatt a túra balesetveszélyes, pl. jegesedés az úton, alacsony környezeti hőmérséklet, a túra elmaradásáról a jelentkezőket a túravezető telefonon értesíti március 14-én 19 óráig.)

Budai-hegység

Túravezető:	Lovász János
Útvonal:	Nagykovácsi – Homokhegy – Fekete hegy – Tarnai Pihenő – Budakeszi vadaspark
Indulás:	7 órakor a VMK parkolóból
Táv, szint:	16 km; 300 m
Nehézségi fokozat:	közepes
Utazási hozzájárulás:	ASE tagoknak 600 Ft; Demeter tagoknak 700 Ft; vendégeknek 1100 Ft
Egyéb információ:	vadasparki belépő 600 Ft/fő, mindenki a helyszínen egyénileg fizeti.

Bakancsos Atom Kupa, Paks-Ürgemező

Főszervező:	Jakab Albert
Útvonal:	A szokásos verseny keretében ezúttal környékünkön, az Ürgemezőn és Cseresznyésben túrázhatnak az ér- deklődők vezetett túrán, egyúttal bepillantva a tájéko- zódási túraverseny rejtjelmeibe.
Indulás:	9 órakor az Atomfittől
Táv, szint:	10 km; minimális
Nehézségi fokozat:	könnyű
Részvételi díj:	ASE és Demeter tagoknak, paksiaknak 600 Ft.
Egyéb információ:	Az országos hírű rendezvény sikeres lebonyolításához idén is szükség lesz szorgos kezekre, önkéntesekre. Könnyebbséget jelent, hogy idén „helyben” leszünk. Természetesen a többségnek idén is túrát szervezünk, illetve a térképet olvasók kipróbálhatják magukat a versenyen is. Az időjárás lehet bármilyen, a jó hangulat garantált.

További részletekről a március elején megjelenő programkiírásból tájékozódhattok.

Húsvéti túra a Mátrában

Túravezető:	Péter Imre
Útvonal:	
1. nap:	Utazás a szálláshelyre, közben rövid túra (mint tavaly). Gyöngyössolymos – Lajosháza – Vörösmarty turistaház Táv: 10,5 km (valós); Szint: 565 m.
2. nap:	Parádsasvár – Galyatető – Ágasvár – Mátrakeresztes Táv: 17,2 km; Szint 635 m.
3. nap:	Vörösmarty turistaház – Mátraháza – Mátrafüred – Kékes tető – Mátraháza Táv: 16,5 km; Szint 820 m.
4. nap:	Mátrafüred – Gyöngyös Táv: 9,2 km; Szint 215 m.
Indulás:	Április 6-án reggel 6 órakor a VMK parkolóból
Nehézségi fokozat:	közepes
Egyéb információ:	A túrák útvonala a szállás függvényében még módosulhatnak, amit majd a túra kiírásában jelzünk.

Mecsek

Túravezető:	Adorján Antal
Útvonal:	Mecseknádasd – Vár-hegy – Vörös-hegy – Vadászcsárda – Hesz-kereszt – Ófalu
Indulás:	7 órakor a VMK parkolóból
Táv, szint:	15 km; 320 m
Nehézségi fokozat:	közepes
Utazási hozzájárulás:	ASE tagoknak 600 Ft; Demeter tagoknak 700 Ft; vendégeknek 1100 Ft

Demeter 25/50/60 kerékpáros teljesítménytúrák

Főszervező: Decsi Béla

DEMETER 50 bicajos

Kör: Paks, Ürgemező – Dunamenti Rt. – Fehér-tó – Németkéri út – Vörösmalmi-tó – Diófás-dűlő – Széles csapás – Gyűrűs-völgy – Szélesdombi-dűlő – Tanya Csárda – Őrsi-hegy – 6. sz. főút – Szabadság TSz – Dunakömlőd – Lussonium – Öreg-hegy – Ürgemező.
Táv: 51,7 km, szint: 483 m, szintidő: 6 óra.

DEMETER 25 bicajos

Kör: Paks, Ürgemező, ASE csarnok – Dunamenti Rt. – Fehér-tó – Németkéri út – Vörösmalmi-tó – Dunakömlőd – Lussonium – Öreg-hegy – Ürgemező.
Táv: 23 km, szint: 246 m, szintidő: 4 óra.

DEMETER 60 bicajos (országúti)

Kör: Paks, Ürgemező – Biritó – Kölesd – Borjád – Uzd – Sárszentlőrinc – Nagydorog – Pusztahencse – Paks, ASE sportpálya.
Táv: 60 km, szint: 250 m, szintidő: 4 óra.

Egyéb információk, nevezési díjak: A szintidőn belül teljesítők kitűzött és emléklapot kapnak.

Részvételdíjak:

túra	teljes ár	kedvezményes ár*
50 km	500 Ft	400 Ft
25 km	300 Ft	200 Ft
60 km	300 Ft	200 Ft

* Kedvezményes nevezési díj: MTSz tagok, TTT tagok, Magyar Turista Kártya birtokosok, paksi lakosok.

Demeter nap

Főszervezők: Jakab Éva, Török Erzsébet.

A kerékpáros teljesítménytúrákat követően délután taggyűlést tartunk.

A taggyűlésen minden Demeter egyesületi tag részvételére számítunk.



2012. május 6-13.

DEMETER program

Országos Kéktúra (4. szakasz: Cserhát, Börzsöny)

Túravezető: Gergely László

Útvonal: A „nagy kék” túra folytatódik, újabb szép erdők, dombok, hegyek és kisebb-nagyobb kalandok várnak az aktív pihenést, az egészséges életmódot és az ország megismerésének ezt a formáját választók számára.

A részletes túrakiírás a túra előtt 10-12 héttel (kb. február végén) a www.dmtr.hu honlapon, a túravezetőnél és az egyesület vezetőjénél lesz elérhető.

Demeter 15/30 gyalogos teljesítménytúrák

Főszerző: Jakab Éva

DEMETER 30 gyalogos

Útvonal: Lussonium – Vörösmalmi-tó – Kanacspusza – Gyűrűs-árok – Halastavak – 6-os út – Dunakömlőd – Imsósi erdő – Paksi halászcsernye – Sánchegy – Lussonium

Indítási idő: 7 órától 9 óráig egyénileg.

Táv: 30 km, szint: 200 m, szintidő: 8 óra. Pontérték: 47 pont

Nehézségi fokozat: nehéz.

DEMETER 15 gyalogos – Túravezetővel is

Útvonal: Lussonium – Vörösmalmi-tó – Gyapai út – M6-os felüljáró – téesz – Dunakömlőd – Lussonium

Indítási idő: 8 órától 11 óráig egyénileg, 9 órakor Túravezetővel.

Táv: 17 km, szint: 150 m, szintidő: 6 óra.

Nehézségi fokozat: könnyű.

Egyéb információk, nevezési díjak:

A szintidőn belül teljesítők kitűzött és emléklapot kapnak. Szolgáltatások a túra közben: frissítő, csokoládé, túra végén ital, zsíros kenyér.

Részvételi díjak:

túra	teljes ár	kedvezményes ár*
30 km	600 Ft	500 Ft
15 km	500 Ft	400 Ft

* Kedvezményes nevezési díj: MTSz tagok, TTT tagok, Magyar Turista Kártya birtokosok, paksi lakosok.

Kerékpártúra Paks környékén

Túravezető:	Gergely László
Útvonal:	Paks – Bikács – Paks
Indulás:	800 órákor a VMK parkolóból
Táv, szint:	55 km; 350 m
Nehézségi fokozat:	közepes
Egyéb információ:	Felmérő túra a nyári kerékpártúrára.



Zselic, Csillagos égboltpark

Túravezető:	Török Erzsébet
Egyéb információ:	

Ez évi különleges programunk – ha már annyit beszéltem róla – az éjszakai csillagnéző túránk lesz, a Zselicben. Amennyiben a beszámolóik igazak akkor ezen a májusi éjszakán nagyszerű élményben lesz része annak aki társul szegődik és elkísér a túrára. Azt tudni kell, hogy ez is időjárástól függő program ezért lehet, hogy az időpont a későbbiekben még változni fog. Figyeljétek majd a kiírást! (te)

Gyalogtúrázók Országos Találkozója, Gyenesdiás

Főszerző:	Jakab Albert
Egyéb információ:	

Az országos találkozóra elvállaltunk egy verseny rendezését, melynek apropójából valószínűleg csapatot is szervezünk. Aki szeretne találkozni turistákkal az ország különböző szegleteiből és szereti a Keszthelyi-hegységet, annak érdemes a honlapon március körül megjelenő részletes kiírást tanulmányoznia.

2012. június 2.

ASE program

Bakony

Túravezető:	Adorján József
Útvonal:	Bakonybél – Hidegvölgy — Vaskapu – Királykapu – Mórcháza – Gerence völgy – Bakonybél
Indulás:	7 órakor a VMK parkolóból
Táv, szint:	16 km; 350 m
Nehézségi fokozat:	közepes
Utazási hozzájárulás:	ASE tagoknak 600 Ft; Demeter tagoknak 700 Ft; vendégeknek 1100 Ft

2012. június 16.

ASE program

Mecsek

Túravezető:	Adorján Antal
Útvonal:	Pécsvárad – Csiger-gödör – Réka-kunyhó – Kisújbánya – Cigány-hegy – Máré-vár
Indulás:	7 órakor a VMK parkolóból
Táv, szint:	17 km; 590 m
Nehézségi fokozat:	közepesen nehéz
Utazási hozzájárulás:	ASE tagoknak 600 Ft; Demeter tagoknak 700 Ft; vendégeknek 1100 Ft

2012. július 7.

ASE program

Pilis

Túravezető:	Wollner Pál
Útvonal:	Csobánka – Csobánka-nyereg – Szent-kút – Budzsák – Szurdok – Pilisszentkereszt – Kakashegy – Dobogókő
Indulás:	7 órakor a VMK parkolóból
Táv, szint:	14 km; 400 m, nehézségi fokozat: közepes.
Utazási hozzájárulás:	ASE tagoknak 600 Ft; Demeter tagoknak 700 Ft; vendégeknek 1100 Ft

Kerékpártúra Fejér megyében

Túravezető: Gergely László
Indulás: Július 2-án 8 órakor a VMK parkolóból kerékpárral
Érkezés: Július 9-én kb. 19 órakor Paksra kerékpárral

Egyéb információk:

Fejér megye az egyik legváltozatosabb területe hazánknak. A megye nagyobb déli része az Alföld dunántúli nyúlványának számító Mezőföld területére esik. A Bakony keleti része és a teljes Vértes hegység, valamint a Gerecse, továbbá a Bicskei-dombság és a Velencei-tó színesítik a terület domborzatát. A megye turisztikai vonzerejét a műemlékek sokasága, a természetvédelmi területek és a Velencei-tó üdülő- és kirándulóövezete jelenti. Mindezekkel és még számos érdekességgel kerékpárról ismerkedünk meg a sorozat 14. részében.

A részletes túraírárs a túra előtt 10-12 héttel (kb. április elején) a www.dmtr.hu honlapon, a Túravezetőnél és a Természetjáró Szakosztály vezetőjénél lesz elérhető.

Hetedik Dömötör Sátoras Gyerektábor

Táborvezető: Jakab Éva
Kisiskolások, gyalogló kedvű óvodások érdeklődéséhez, napi kilométerigényéhez igazított sátoras természetjáró gyermektábor.

Amit biztosan lehet tudni:

A tábor a Zemplénben lesz, 2012. július 15. és 21. között.

A helyszínből adódóan lesz néhány várlátogatás (ha már ott vannak), viszünk kéktúrás füzeteket (ha már ott vagyunk a nagy magyar zarándékút elején, akkor beszerezzük az első pecséteteket), a mindennapi kirándulásadag után a szokásos lazító programok (foci, fürdőzés, foci, társasozás, foci, valami kaland, esti mese).

Amint a szállást kiválasztottuk, egy részletes táborismertető alapján lehet dönteni a részvételi szándékról.

Ha még nem voltál, faggasd előzetesen a rutinos táborozókat vagy a táborvezetőt a túrákon!

Éjszakai kerékpáros túra

Túravezető:	Decsi Béla
Útvonal:	Most komolyan: számít? :)
Indulás:	20 ³⁰ órakor a VMK parkolóból
Táv, szint:	35 km; 200 m
Nehézségi fokozat:	nehéz
Egyéb információ:	A vállalkozó kedvűek idén is kipróbálhatják, milyen az éjszakai terebiciklizés! Láthatósági mellény és bukósisak használata kötelező! A célban zsíros kenyeret és üdítőt osztunk (a bicajosoknak).

Magas-Tátra

Túravezető: Jakab Albert

Egyéb információ: Régen túráztunk már egy jót a Magas-Tátrában, úgy gondoltuk, idén visszatérünk. Most megpróbáljuk a lengyel oldalát is kicsit felderíteni, és biztosan lesz a programban egy-két komolyabb csúcs meghódítása is, ezért a programot csak a nehezebb (de azért nem extrém) túrákat is bevállalóknak ajánljuk. Részletes program kiírás várhatóan áprilisban fog megjelenni a honlapon.



2012. szeptember 1.

ASE program

Múltidézés a Somogyi dombságban

Túravezető:	Török Erzsébet
Útvonal:	Somogyvár – Kupavár-hegy, Történelmi emlékhely – Szentesica-forrás – Brézai erdő – Pamuk – Pusztakovácsi – Somogyfajsz
Indulás:	7 órakor a VMK parkolóból
Táv, szint:	17 km; 111 m, nehézségi fokozat: közepes
Utazási hozzájárulás:	ASE tagoknak 600 Ft; Demeter tagoknak 700 Ft; vendégeknek 1100 Ft

2012. szeptember 15.

ASE program

Pilis

Túravezető:	Péter Imre
Útvonal:	Dömös – Vadálló sziklák – Prédikáló szék – Tüskés hegy – Pilisszentlászló
Indulás:	7 órakor a VMK parkolóból
Táv, szint:	15,5 km; 350 m, nehézségi fokozat: közepesen nehéz
Utazási hozzájárulás:	ASE tagoknak 600 Ft; Demeter tagoknak 700 Ft; vendégeknek 1100 Ft

2012. szeptember 29.

ASE program

Somló

Túravezető:	Adorján József
Útvonal:	Somlóvásárhely – Taposó kút — Szt. Margit kápolna – Szent István kilátótorony – Somló vár – Kinizsi szikla – Vak Bottyán sziklája – Szt. Ilona Kápolna
Indulás:	7 órakor a VMK parkolóból
Táv, szint:	12 km; 280 m, nehézségi fokozat: közepes
Utazási hozzájárulás:	ASE tagoknak 600 Ft; Demeter tagoknak 700 Ft; vendégeknek 1100 Ft

Országos Kéktúra (5. szakasz: Visegrádi-hg., Pilis)

Túravezető: Gergely László

Egyéb információ: Ezen a túrán elérkezünk a „másfél millió lépés” közepére, innen már „kifelé” megyünk a „nagy kék” országútból. Szép erdők, dombok, hegyek és ismét kisebb-nagyobb kalandok várnak az aktív pihenést, az egészséges életmódot és az ország megismerésének ezt a formáját választók számára.

A részletes túrakiírás a túra előtt 10-12 héttel (kb. július elején) a www.dmtr.hu honlapon, a túravezetőnél és az egyesület vezetőjénél lesz elérhető.

Demeter Őszi Gyalogló Nap

Túravezető:

Jakab Éva

Útvonal:

Bikács – Nagydorog – Györköny

Indulás:


8 órakor a VMK parkolóból

Táv, szint:

12 km; minimális szint, nehézségi fokozat: könnyű

Egyéb információ:

Őszi Gyalogló Nap = Dél-Mezőföld szisztematikus megismerése.




Balaton-felvidék

Túravezető:	Lovász János
Útvonal:	Nagyvázsony - Tálodi kolostor - Hamuházi forrás - Szentantalfa - Pinceborozó - Dörgicse – Balatonakali
Indulás:	7 órakor a VMK parkolóból
Táv, szint:	15 km; 300 m
Nehézségi fokozat:	közepes
Utazási hozzájárulás:	ASE tagoknak 600 Ft; Demeter tagoknak 700 Ft; vendégeknek 1100 Ft

Kőszeg és környéke

Túravezető: Török Erzsébet

Egyéb információ: Idén visszatérünk a kezdetekhez, már ami az időpontot illeti. Az ideai célpont kiválasztása is, azt hiszem, több túratárs tetszését elnyeri. Az ország nyugati csücske is rengeteg látnivalót kínál, így nehéz lesz a túravezető dolga a program összeállításánál. Táborhelyünk Kőszegen lesz, innen cserkészszük be a környéket. Ellátogatunk Velemre, sétálunk Szombathelyen, részt veszünk az Orsolya napi vásárban, lesz szelídgesztenye, és terveim szerint átlátogatunk a „sógorékhoz” is. A kirándulással kapcsolatos részletes tudnivalók majd túra előtt néhány héttel a részletes kiírásban jelennek meg.



Szurdik-túra a Szekszárdi-dombságban

Túravezető:	Adorján József
Útvonal:	Benedek szurdik tanösvény (Babits ház, Barlanglakások, Borház utcai szurdik, Szücsény szurdik, Cserhát tető, Remete kápolna) – Parásztai tanösvény (Jobbparászta, Lősz mélyút, Faddi tető, Csontos szurdik)
Indulás:	7 órakor a VMK parkolóból
Táv, szint:	12 km; 250 m
Nehézségi fokozat:	közepes
Utazási hozzájárulás:	ASE tagoknak 500 Ft; Demeter tagoknak 600 Ft; vendégeknek 1000 Ft
Egyéb információ:	Ezúttal egy rendhagyó túrára megyünk, a hűvös és vadregényes lősz-szurdokok – vagy, ahogy a helybéliek hívják „szurdikok” – világába. Nincs még egy olyan város Magyarországon, melynek belterületén ennyi lőszbe vájt szurdik, fal vagy mélyút lenne megtalálható. A túra útvonala a lőszbe vájt egykori barlanglakások, hagyományos és modern művelésű szőlőterületek mellett vezet, ahol időnként csodálatos panoráma fogadja az idelátogatót.


Gemenc

Túravezető:	Wollner Pál
Útvonal:	Báránfyoki kirándulóközpont – (K) – Báránfyoki tanösvény – Keselyűs – Erdész vadászház – Lankóczi-kanyar – Lankóczi gátórház - Decs (Z)
Indulás:	8 órakor a VMK parkolóból
Táv, szint:	20 km; minimális szint
Nehézségi fokozat:	közepes
Utazási hozzájárulás:	ASE tagoknak 500 Ft; Demeter tagoknak 600 Ft; vendégeknek 1000 Ft

Mikulás-túra

Főszervező: Török Erzsébet, Jakab Éva

Egyéb információ: Egyesületeinkben hagyományosan december elején végződik a természetjáró évad. Eljön hát a Turista Mikulás a gyerekekhez, majd megtartjuk évvértékelő/évváró összejevetelünket ... és készülünk az új természetjáró évre.



Bejgli-túra

Túravezető: Jakab Albert

Útvonal: Valahol Paks környékén csavargunk egyet.

Indulás: 8 órakor a VMK parkolóból

Táv, szint: 15 km; minimális szint

Nehézségi fokozat: közepes

Egyéb információ: Így az év végéhez közeledve eddigre már biztosan mindenki eltelik az ünnepi étkekkel és a bejglit is kevesen kívánják. Azt gondoltuk (Griezer Kati ötletére), hogy egy jó kis kiadós séta ilyenkor mindenkinek jól esik...

Túravezetők és elérhetőségeik:

Név	Telefon	Mobil	E-mail
Adorján Antal	75/319-381		adorjana@tolna.net
Adorján József	78-73	20/961-6756	adorjan@npp.hu
Decsi Béla		20/211-0402	kisdecso@gmail.com
Gergely László	76-31	20/931-2028	gergelyl@npp.hu
Jakab Albert	70-30	20/431-8112	jakab.albert@dmtr.hu
Jakab Éva	75/414-912	20/314-4650	jakab.eva@dmtr.hu
Lovász János		70/319-3113	karton2000@citromail.hu
Péter Imre	75/417-286	20/922-6947	peterim@freemail.hu
Török Erzsébet	75/500-531	20/314-4615	terzsebet@paks.hu
Weisz Zsuzsanna		30/237-8431	veisz.zsuzska@gmail.hu
Wollner Pál	75/319-931	20/942-2325	wollnerpal@freemail.hu

www.dmtr.hu

Gyalogolj, kerékpározz, légy önkéntes segítők a Demeter Egyesület és az ASE programjain!

Legyetek aktívak a természetjáró programokon, előtte és utána!
Elvek a bevezetőben.

A túrákról, turista eseményekről, a jelentkezéssel kapcsolatos tudnivalókról és további információkról a www.dmtr.hu címen olvashatsz.



